

ÍNDEX

1. EL TERRITORI

2. EL MUNICIPI

- 2.1. Intensitat de l'edificació
- 2.2 L'activitat econòmica
 - 2.2.1 L'agricultura i la ramaderia
 - 2.2.2 Comerç i oficines
 - 2.2.3 Indústria i emmagatzematge
 - 2.2.4 Establiment d'empreses per professionals per sectors
 - 2.2.5 Mobilitat - Parc de vehicles
- 2.3. Morfologia Urbana
 - 2.3.1 Tipologies
- 2.4. Espais Lliures i Equipaments
 - 2.4.1 Espais Lliures
 - 2.4.2 Equipaments
- 2.5. El Sistema viari i la mobilitat
 - 2.5.1 Xarxa viària
 - 2.5.1.1 Xarxa de carreteres
 - 2.5.1.2 Xarxa viària interurbana
 - 2.5.1.3 Xarxa bàsica urbana
 - 2.5.1.4 Xarxa de camins rurals
 - 2.5.2 Mobilitat
- 2.6. Les xarxes de serveis urbans
 - 2.6.1 Xarxa d'abastament d'aigua
 - 2.6.2 Aigües residuals
 - 2.6.2.1 Depuració d'aigües residuals
 - 2.6.2.2 Xarxa de clavegueram
 - 2.6.3 Xarxa elèctrica i de comunicacions

3. DINÀMICA I TRANSFORMACIÓ

- 3.1. Evolució Històrica
- 3.2. Interpretació del plànol del municipi– evolució del creixement urbà
- 3.3. Evolució de la població
- 3.4. Estructura de la població
- 3.5. Població activa
- 3.6. Altres sectors econòmics
 - 3.6.1 La construcció
 - 3.6.2 Evolució de l'habitatge
- 3.7 Hisenda Municipal

4. EXPECTATIVES

- 4.1. Planejament urbanístic vigent
 - 4.1.1 Planejament Territorial: El Pla Territorial de les Comarques Centrals
 - 4.1.2 Normes Subsidiàries de Planejament (NSP) vigents
- 4.2. Comentaris sobre les NSP
- 4.3. Evolució urbanística real
- 4.4. Planejament Complementari o derivat
- 4.5. Altres propostes
- 4.6. El Patrimoni

5. ÍNDEX PLÀNOLS D'INFORMACIÓ

1. EL TERRITORI

Veure l'anàlisi ambiental del informe ambiental del POUM

2. EL MUNICIPI

CASTELLNOU DE BAGES és un municipi situat immediatament al nord de la zona plana del Bages, a mig camí entre el Llobregat i el Cardener. El terme està emplaçat al nord de la ciutat de Manresa i té una superfície de 29,21 quilòmetres quadrats. La seva topografia es accidentada i boscosa.

El territori està ocupat per masies escampades, deshabitades moltes d'elles. La població es concentra en les urbanitzacions. Té una població de 1.025 habitants (any 2009) distribuïda en quatre nuclis urbans: el Casc Antic, el Serrat, les Pinedes i la Figuerola. N'hi ha també dos petits nuclis urbans com el de Vilatorrada –al sud del terme- o Argençola –al nord.

2.1. Intensitat de l'edificació

El plànol d'informació d'intensitat de l'edificació mostra el grau de consolidació de les urbanitzacions (el Serrat, les Pinedes i la Figuerola) en relació a la tipologia predominant d'habitatge unifamiliar aïllat. S'assenyalen les vivendes construïdes i/o en construcció i les parcel·les buides. D'aquest plànol es dedueix que:

- Ens trobem en un territori amb un model d'ocupació extensiu determinat per la colonització de grans àrees de valor paisatgístic amb la tipologia edificatòria d'habitatge unifamiliar aïllat.
- En termes generals, la intensitat de l'edificació es molt baixa; en molts casos s'agrupen dos, tres i fins a quatre parcel·les per conformar un sol habitatge.
- S'observa que el Serrat presenta una major dinàmica d'ocupació que la resta de les urbanitzacions.
- Moltes parcel·les buides es localitzen en les àrees de topografia més accidentada

Cal destacar que dins de la tipologia d'edificació aïllada, aproximadament el 70% correspon a vivendes d'una sola planta i la resta a edificacions de dues plantes.

Nucli	Número parcel·les existents	Número parcel·les edificables	% consolidació
Casc Antic	10	10	100%
El Serrat	521	209	60%
Les Pinedes	328	142	56%
La Figuerola	140	74	47%
Total	999	435	44%

2.2 L'activitat econòmica

2.2.1 L'agricultura i la ramaderia

Dels quadres posteriors es dedueix la relativa importància que té el sector agrari dins l'activitat econòmica del municipi.

Distribució de la superfície agrària

any	terres llaurades	pastures permanents	terreny forestal	altres
1999	747	11	1.609	482
1989	367	3	2.468	219
1982	628	7	932	1208

Font - Idescat

Nombre d'explotacions i superfície censada

any	total		amb ramaderia		sense ramaderia		amb SAU		amb altres terres	
	explot.	ha	explot.	ha	explot.	ha	explot.	ha	explot.	ha
1999	12	2.850	6	502	6	2.347	10	758	12	2.091
1989	21	3.057	7	587	14	2.470	13	370	20	2.687
1982	44	2.775	24	1.347	20	1.428	33	635	27	2.140

Font - Idescat

Unitats ramaderes

Any	total		bovins		ovins		cabrum		porcins		aviram		conilles		equins	
	exp.	ur	exp.	ur	exp.	ur	exp.	ur	exp.	ur	exp.	ur	exp.	ur	exp.	ur
1999	6	868	1	114	3	133	3	47	3	567	6	3	2	1	2	3
1982	24	689	0	0	1	223	1	5	20	592	22	60	23	7	2	1

Font - Idescat

A destacar l'increment de la superfície llaurada en detriment de la superfície forestal.

2.2.2 Comerç i oficines

Establiments d'empreses de serveis

CASTELLNOU	2002 (%)	2001 (%)
Comerç a l'engròs	8,0	9,1
Hotelera	12,0	13,6
Transports i comunicacions	32,0	27,3
Mediació financera	0,0	0,0
Serveis a empreses	8,0	9,1
Serveis personals	24,0	22,7
Immobiliàries i altres	16,0	18,2
Totals establiments	25	22

Font : Idescat

Establiments d'empreses de comerç al detall

CASTELLNOU	2002	2001
Producte alimentari	0	0
Roba i calçat	0	0
Articles per la llar	0	0
Llibres i periòdics	0	0
Producte químic	0	0
Material de transport	0	0
Comerç ncaa (1)	1	1
Totals establiments	1	1

Font : Idescat

(1)No classificat en altres apartats

El sector del comerç i oficines és pràcticament inexistent i no es detecta una evolució favorable.. Aquest fet comporta la dependència envers els municipis de l'entorn i de la capital, Manresa.

2.2.3 Indústria i emmagatzematge

Establiments d'empreses industrials

CASTELLNOU	2002	1994
Energia i aigua	0	0
Química i metall	0	0
Transformació de metalls	2	1
Productes alimentaris	0	0
Tèxtil i confecció	1	1
Edició i mobles	1	1
Indústria ncaa(1)	0	0
Total	4	3

Font : Idescat

(1)No classificat en altres apartats

En el sector de la indústria i emmagatzematge no és significatiu.

2.2.4 Establiment d'empreses per professionals per sectors

Establiments d'empreses industrials

CASTELLNOU	2002(%)	2001(%)
Indústria	5,2	6,1
Construcció	50,6	47,0
Comerç al detall	1,3	1,5
Serveis. llevat comerç al detall	32,5	33,3
Professionals i artistes	10,4	12,1
Total	77	66

Font : Idescat

2.2.5 Mobilitat - Parc de vehicles

Establiments d'empreses industrials

CASTELLNOU	2007(%)	2006(%)
Turismes	59,1	60,4
Motocicletes	11,3	10,4
Camions i furgonetes	20,6	20,9
Tractors industrials	0,9	0,9
Autobusos i altres	8,2	7,4
Total	822	752

Font : Idescat

2.3. Morfologia Urbana

El municipi de Castellnou de Bages es caracteritza per estar situat en una zona que no està inclosa dins els canals de comunicació territorial que relliguen els diferents territoris.

La situació del nucli antic en "cul de sac" respecte del camí de Balsareny, i el fet de que les urbanitzacions "pengin" d'aquesta via, que és l'únic accés rodat des de la xarxa viària supramunicipal, comporta un model territorial que presenta disfuncions importants en la seva estructura general.

Aquesta situació dins el territori ha comportat un creixement molt limitat fins a la dècada dels anys 60, del segle passat. És a partir d'aquesta data quan es produeix el fenomen de les urbanitzacions de segona residència que s'implanta en el terme municipal degut a les seves característiques naturals i paisatgístiques, i que es concreta en tres urbanitzacions, El Serrat, Les Pinedes i La Figuerola que han protagonitzat el creixement dels darrers 50 anys mitjançant un model d'ocupació dispersa del territori. És en el moment en que es produeix la transformació de segona en primera residència quan es generen importants dèficits tant en infraestructures com en equipaments per a donar servei a la població resident. El Casc Antic de Castellnou, format a l'entorn de l'església romànica de Sant Andreu no ha estat capaç de generar creixement al seu entorn, esdevenint, en la actualitat, en un centre de serveis en el qual s'ha potenciat el patrimoni arquitectònic existent.

Els assentaments humans dins el municipi de Castellnou de Bages estan constituïts pel casc antic més quatre nuclis urbans, el nucli d'Argençola, el Serrat, les Pinedes i la Figuerola i per un conjunt d'edificacions disseminades en un terreny accidentat i boscos.

Castellnou (Casc Antic)

El creixement del nucli va tenir la seva expansió en els segles X i XI. Actualment hi queden les restes del conjunt monumental –parcialment restaurat– de l'església de Sant Andreu i el cementiri. En ell hi ha l'Ajuntament, de recent construcció, i un centre de

vacances – casa de colònies de titularitat privada. Conformava un conjunt arquitectònic de força interès.

S'accedeix a partir del camí de Balsareny que acaba com a vial pavimentat en aquesta zona.

Recentment s'ha aprovat una ampliació del seu àmbit amb la finalitat de possibilitar la creació de nous habitatges, concretament 10, i poder continuar la tendència de consolidació del nucli que es va iniciar amb la recuperació de les edificacions com a casa de colònies.

El Serrat

El barri del Serrat està situat al sud-oest del terme municipal al qual s'accedeix a partir del camí de Balsareny, que el creua en sentit nord-sud.

A nivell d'ordenació urbana té una implantació típica d'aquest sistema en baixa densitat, es desenvolupa a partir d'un carener, en sentit est oest, a partir del qual s'organitza la xarxa viària. En les zones més properes als dos torrents en que limita és a on es les parcel·les tenen un pendent més fort i que, en conseqüència, presenten majors dificultats de construcció.

Està consolidada en un 60% per l'edificació (de 521 parcel·les 312 estan edificades o en procés d'edificació), amb tendència a augmentar com s'observa en el mercat immobiliari. La seva situació limitant amb el terme municipal de Santpedor, amb oferta de serveis i comerços, comporta que pràcticament actuï com un barri més d'aquest municipi.

Existeixen diversos espais lliures la major part dels quals situats en terrenys amb fort pendent. En el límit nord existeixen equipaments que consisteixen en una piscina municipal, un centre soci cultural en construcció i un reserva de sòl per a equipament docent.

En quant a serveis disposa de tots els serveis i infraestructures en un estat de conservació acceptable. Manca per executar l'estació depuradora d'aigües residuals.

Les Pinedes

El barri de les Pinedes, situat al sector central del terme municipal al qual s'accedeix per una única via que es parteix del camí de Balsareny. No hi ha cap altre connexió amb la xarxa viària interurbana.

Està situada en uns terrenys amb pendent nord-sud, la major part dels quals amb pendents superiors al 20%, la xarxa viària presenta forts pendents i és de difícil lectura. Disposava d'una reserva de sòl per a equipaments i de diverses zones verdes. Es preveien dues unitats d'actuació, una situada el sud-oest i un altre al nord est pendents de desenvolupament.

Està consolidada en un 56% per l'edificació (de 328 parcel·les 186 estan edificades o en procés d'edificació)

Hi ha un sector de la xarxa viària pendent d'urbanitzar i no s'identifica la xarxa de clavegueram, manca l'estació depuradora d'aigües residuals si bé existeix una reserva de sòl per a la seva ubicació.

La Figuerola

El barri de la Figuerola es situa en el terç nord del terme municipal i al nord-oest del nucli antic al qual s'accedeix per l'extrem nord del camí de Balsareny.

Es situa en una vessant en pendent nord-sud i la seva ordenació està formada per una xarxa viària amb dos vials en direcció nord –sud i d'altres transversals a aquests. Una part dels sector presenta pendents superiors al 20%.

Està consolidada en un 47% per l'edificació (de 140 parcel·les 66 estan edificades o en procés d'edificació)

Té dues unitats d'actuació pendents de desenvolupar. No presenta dèficits en quan a infraestructures i serveis. Existeix un equipament privat al servei de l'associació de propietaris del sector i diverses zones verdes.

2.3.1 Tipologies

Casc Antic

Està format per:

- Un conjunt monumental del segle XI que conté: l'església romànica de Sant Andreu, el cementiri recentment rehabilitat, que inclou l'antic castell que va donar nom al poble una plaça pública i l'edifici de l'ajuntament.
- Una zona situada al costat del conjunt monumental a on hi ha una petita agrupació d'edificis rehabilitats pels Salesians que actualment funciona com a casa de colònies.

El nucli està emplaçat en un terreny d'un lleu pendent en la direcció nord-sud. La seva situació en una mena de clariana dins d'una massa forestal el converteix en un paratge de singular valor paisatgístic, degut a la seva orientació i vistes.

Totes les edificacions son de tipologia aïllada tot i que en general donen front a un vial. En tots els casos son adjacents a una plataforma horitzontal (plaça o aterrassament) i generalment salven un desnivell de terreny, de manera que hi ha una diferència d'alçada entre una façana i la oposada.

El tipus de construcció es tradicional, amb murs de càrrega de pedra llevat del nou edifici de l'ajuntament. Els materials son en tots els casos pedra vista i coberta de teula àrab.







Edificació unifamiliar aïllada

Es la tipologia residencial predominant al terme municipal. Els primers creixements es produeixen a partir de la dècada dels 60 del segle XX a les urbanitzacions del Serrat, les Pinedes i la Figuerola. Es caracteritza per parcel·les d'entre 400 i 800 m² a on s'ubiquen edificis aïllats, tipus "xalet, construïts a partir dels paràmetres tradicionals d'aquests tipus d'ordenació, amb un resultat formal que, en la major part dels casos, provoca impactes negatius sobre el territori.

Construccions agràries en disseminat

El planejament vigent identifica les construccions en sòl rústic conformades sobre tot per habitatges i magatzems agrícoles. La activitat agrària predomina sobre l'activitat ramadera.

2.4. Espais Lliures i Equipaments

2.4.1 Espais Lliures

ESPAIS LLIURES EXISTENTS	
zona	sup_m ²
públic_casc antic	5.267,78
públic_la figuerola	44.310,12
públic_el serrat	99.369,55
públic_les pinedes	62.060,68
TOTAL	211.008,13

Segons normativa: espais lliures=mín 20% del total de m2 construïts

Hipòtesi: unifamiliar aïllada 300 m² st/parcel·la

Hipòtesi: unifamiliar renglera 120 m²st/hab

ESTAT ACTUAL *			
	num_pot_hab	total m ² st	20%
parcel·les unifamiliars	981	294.300	
unifamiliar renglera	10	1.200	
Total	991	295.500	59.100

* es suposen edificades totes les parcel·les existents

Destaca el fet de que, encara que la baixa intensitat dels creixements urbans genera un elevat consum de sòl per l'ús residencial, la superfície d'espais lliures existents es adequada en relació amb els estàndards d'espais lliures per habitant que determina la normativa general.

2.4.2 Equipaments


En canvi es detecta una evident mancança d'equipaments públics tal i com s'observa en el següent quadre, en el que estan amb color gris els equipaments d'ús privatiu.

SUPERFÍCIES EXISTENTS EQUIPAMENTS								
Tipologia	Zona							
	Nucli antic		El Serrat		Les Pinedes		La Figuerola	
Docent								
Escola Primària	0,00		6.408,56	m ² sòl	0,00		0,00	
Escola bressol			298,00	m ² st				
Esportiu								
Zona esportiva privada	9.519,72	m ² sòl						
Piscina municipal			2.906,45	m ² sòl				
Sanitari-Assistencial								
Dispensari SP			353,00	m ² st	0,00		0,00	
Casal d'Avis			141,00	m ² st				
Socio cultural								
Sala polivalent**	328,00	m ² st						
Bar-restaurant			226,00	m ² st				
Socio cultural privat					10.201,93	m ² sòl		
Colònies d'ús privatiu							10.125,83	m ² sòl

Religiós								
Església Sant Andreu	213,75	m ² st						
Ermita Serrat			63,81	m ² st				
Administratiu								
Ajuntament	340,00	m ² st						
Abastaments								
Cementiri	946	m ² sòl						
Correus			30	m ² st				
Magatzem mpal	170	m ² st						
Sense ús específic								
	0,00		0,00		0,00		0,00	

*superfícies en m² de sòl

** situada sota la plaça en construcció davant l'Ajuntament

 Equipament privat

2.5. El Sistema viari i la mobilitat

2.5.1 Xarxa viària

2.5.1.1 Xarxa de carreteres

La xarxa de carreteres està formada per:

La carretera BP 4313 de Manresa a Súria, que creua el terme municipal pel seu límit nord pel barri d'Argençola, però que no té cap connexió viària pavimentada amb els assentaments residencials del municipi. Les vies principals de connexió territorial es troben delimitant el terme municipal: la BV 4511 al sud; a l'est la C-1411, i a l'oest la C-55.

2.5.1.2 Xarxa viària interurbana

La xarxa viària interurbana està formada per:

1. El camí de Balsareny, o vial d'accés al municipi, que, a partir de la trama urbana del municipi de Santpedor, es converteix en l'únic accés rodat i pavimentat al municipi. Aquest acaba, en cul de sac, en el nucli històric i serveix de connector amb cada una de les tres urbanitzacions existents i amb el nucli antic. A partir del barri de la Figuerola existeix un camí sense pavimentar, que discorre per l'extrem est del terme municipal que connecta amb la BP 4313 de Manresa a Súria.
2. El camí a Callús, d'arranjament recent que, amb caràcter de via rural, enllaça amb el municipi de Callús.

2.5.1.3 Xarxa bàsica urbana

La xarxa bàsica urbana està formada per:

1. El vial d'accés que des del camí de Balsareny, o vial d'accés al municipi, connecta amb el barri de Les Pinedes
2. Per una via rural sense pavimentar que connecta el Casc Antic amb el vial d'accés al municipi eliminant, en part el cul de sac existent.

2.5.1.4 Xarxa de camins rurals

Està format per un conjunt de camins rurals que reguen el territori i donen accés als conjunts disseminats existents. Existeix un "Inventari de camins de Castellnou de Bages" de data març de 2005 redactat pel Consell Comarcal del Bages.

2.5.2 Mobilitat

Repetint un símil, que no per molt conegut deixa de ser cert, podem dir que els transports són el sistema circulatori de qualsevol comunitat social. En el cas de Castellnou del Bages tot el transport és canalitzat pel camí de Balsareny fet que evidencia per una banda el dèficit infraestructural del municipi i d'altra banda la manca d'un funcionament viari "en xarxa", amb capacitat d'inserir-lo dins de la dinàmica de fluxos territorials de la plana.

La pròpia situació del municipi dins l'estructura general viària del territori com els sistema d'ordenació en baixa densitat que comporta la inexistència de llocs de treball dins el municipi provoca un increment important de la mobilitat tal i com es reflecteix en el següent quadre:

Mobilitat obligada per desplaçaments residència-treball. Any 2001

	Total			Mitjà de transport		
	total	homes	dones	col·lectiu	privat	altres
Desplaçament dins	48	33	15	3	28	0
Desplaçaments a fora	272	172	100	1	203	1
Desplaçaments des de fora	9	1	8	0	9	0
Totals generats	320	205	115	4	231	1
Total atrets	57	34	23	3	37	0
Diferència atrets/generats	-263	-171	-92	-1	-194	-1

No es disposa de dades de l'any 2006 però és evident que la mobilitat, degut a l'increment de població, ha augmentat d'una manera considerable.

A destacar que pràcticament tot el desplaçament residència-treball es produeix en transport privat i que quasi la totalitat de desplaçaments per treball son a fora del municipi. Igualment destacar la nul·la importància del transport col·lectiu.

Mobilitat obligada per desplaçaments residència-estudi. Any 2001

	Total		
	total	homes	dones
Desplaçament dins	6	1	5
Desplaçaments a fora	24	17	100
Desplaçaments des de fora	4	1	3
Totals generats	30	8	22
Total atrets	10	2	8
Diferència atrets/generats	-20	-6	-14

La major part d'aquest desplaçaments es produeixen en transport privat.

A destacar que en data febrer de 2008 es posa en marxa el servei de transport públic del Bages. Dins de l'àmbit Sallent-Navàs, es millora la freqüència de servei entre Manresa i els municipis de Sallent, Balsareny i Navàs. També es facilita l'accés a la xarxa de transport públic del municipi de Castellnou de Bages que fins ara no disposava de cap comunicació, amb la realització de 3 expedicions diàries com a prolongació del servei Manresa - Santpedor.

2.6. Les xarxes de serveis urbans

2.6.1 Xarxa d'abastament d'aigua

L'empresa concessionària del servei "Aigües de Manresa" ha redactat un "Pla Director del serveis d'abastament d'aigua potable al municipi de Castellnou de Bages" en data maig de 2008 amb l'objectiu d'avaluar l'estat actual de les instal·lacions i fer una prognosi de l'estat futur d'aquestes, conclouent amb actuacions específiques per assegurar un correcte i suficient funcionament de la xarxa.

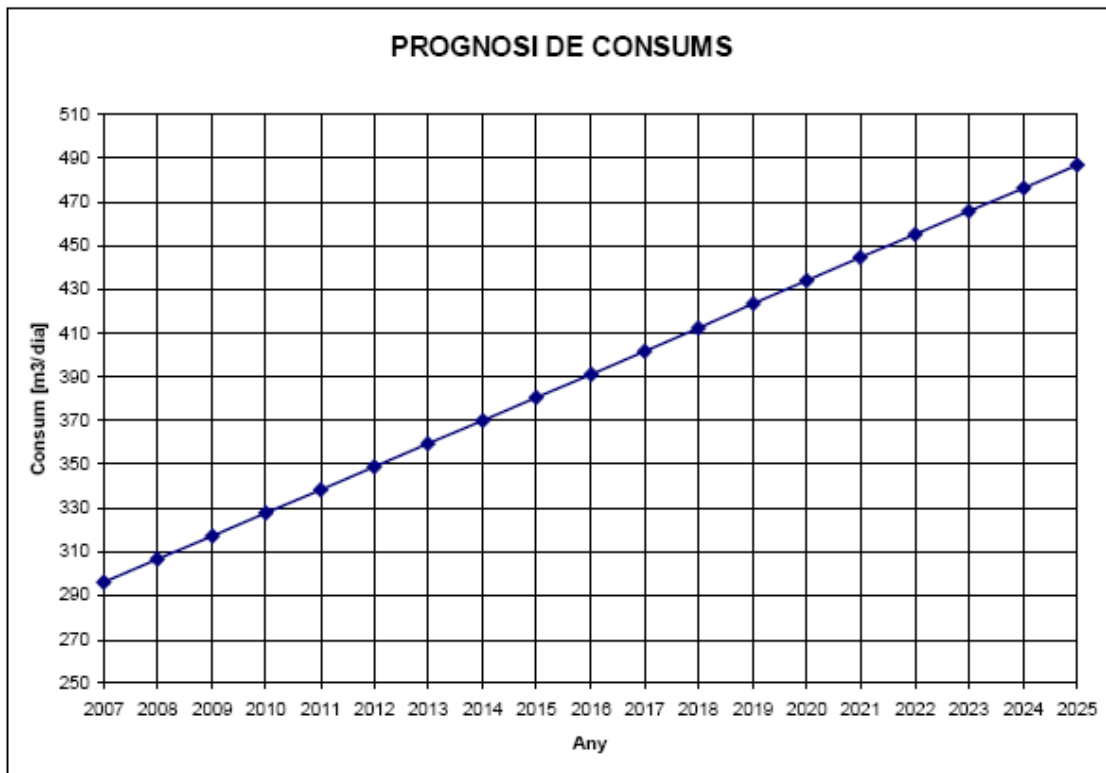
El sistema de reserva actual consta de 5 dipòsits:

Dipòsit	Volum [m ³]	Cota
Serrat	800	485
Pinedes	300	492
La Figuerola	200	611
La Fassina	150	450
La Costa	500	465

Presenta un estudi de la demanda futura:

		CASTELLNOU DE BAGES																											
		1998	1999	2000	2001	2002	2003	2004	2005	2006	2007	2008	2009	2010	2011	2012	2013	2014	2015	2016	2017	2018	2019	2020	2021	2022	2023	2024	2025
POBLACIÓ PERMANENT		415	474	526	542	625	670	742	791	837	907	997	1025	1053	1081	1109	1137	1165	1193	1221	1249	1277	1305	1333	1361	1389	1417	1445	1474
POBLACIÓ ESTACIONAL		389	444	493	508	586	628	695	741	784	850	879	909	938	968	997	1027	1056	1086	1115	1145	1174	1204	1233	1263	1292	1322	1351	1381
POBLACIÓ EQUIVALENT		628	717	796	820	946	1014	1123	1197	1267	1373	1479	1523	1567	1611	1656	1700	1744	1788	1832	1876	1921	1965	2009	2053	2097	2142	2186	2230

i una prognosi de consums



Establint una previsió en alta domèstica de 245 l/habitatge.equivalent.dia tenint en compte una ocupació de la llar de 2,88 persones.

Aquest estudi caldrà ajustar-lo a les previsions del nou planejament.

Actualment tots els barris disposen de xarxa de distribució d'aigua potable si bé en el de Les Pinedes està prevista

A destacar l'existència d'un embassament situat en la zona boscosa propera a la masia de Vilaseca, amb capacitat de 2,5 milions de litres, que constitueix un punt estratègic per disposar d'aigua a prop en cas de necessitat per incendi.

2.6.2 Aigües residuals

2.6.2.1 Depuració d'aigües residuals

Actualment existeix una depuradora d'aigües residuals al Casc Antic, la qual mitjançant un bombeig, es connectarà amb la que s'està construint actualment a la part baixa del barri de La Figuerola

Al barri de El Serrat està previst i iniciada la construcció d'una depuradora d'aigües residuals, la qual rebrà mitjançant bombeig les aigües residuals que provenen del barri de Les Pinedes.

2.6.2.2 Xarxa de clavegueram

El Casc Antic, la Figuerola i el Serrat disposen de xarxa de clavegueram en bones condicions.

Al barri de les Pinedes està prevista la seva reposició.

2.6.3 Xarxa elèctrica i de comunicacions

Aquest estudi es deixa per a una fase posterior.

3. DINÀMICA I TRANSFORMACIÓ

3.1. Evolució Històrica

El municipi de Castellnou de Bages està, i ha estat molt vinculat, a la ciutat de Manresa. Aquesta població concentra gran part de l'activitat i la població de la comarca, que es va desenvolupar plenament a partir del segle X. Va ser en el segle XIV quan es va construir una Seu gòtica que va donar esplendor a la ciutat.

El municipi de Castellnou de Bages, en el centre de Catalunya, va nàixer en el segle X amb l'avanç cap a ponent de la frontera entre els comptats cristians i el califat de Córdoba. Es en aquest mateix segle on s'hi va construir un castell que donar nom al poble de Castellnou. També hi trobem una església romànica del segle XI. Aquest centre monumental va ser destruït l'any 1.936 a causa d'un incendi durant la Guerra Civil. Abandonats i posteriorment reutilitzat com a cementiri.

En aquest petit nucli hi viu actualment una família, i l'ajuntament va proposar una rehabilitació del centre històric per potenciar els seus valors històrics, com l'església romànica, els espais públics, la plaça del cementiri, que tants municipis de Catalunya tenen amb una població disseminada. El projecte de restauració va potenciar tant els valors històrics (ruïna) com paisatgístics, convertint el recinte en un lloc atractiu per a veïns i forasters. L'origen de l'edifici es va fixar a partir d'unes restes al mur que tanca el recinte amb la cara nord, ja que conté restes "d'opus spicatum" (mamposteria aparellada en espina de peix), datat al segle X.

Ramon Vila, Caraquemada, l'últim maquis català, fou mort per la Guardia Civil al municipi de Castellnou, el 7 d'agost de 1.963. La seva controvertida i ara històrica figura es troba unida per sempre al lloc, al que s'hi acosten simpatitzants del seu ideal anarquista.

3.2. Interpretació del plànol del municipi– evolució del creixement urbà

Període fins 1900

En aquest període el Casc Antic de Castellnou s'estructura a l'entorn de l'església, on hi vivien diverses famílies del municipi.

Període 1900-1950

En aquest període els habitants del casc urbà es traslladen a les diverses masies disseminades a l'entorn del nucli, i es produí un procés de compra-venda que concentrà la propietat del Casc Antic en unes soles mans.

Període 1950-1990

El fenomen de les urbanitzacions de segona residència s'han reproduït dins el seu terme degut a les seves característiques naturals i paisatgístiques, concretant-se en tres urbanitzacions, El Serrat, Les Pinedes i La Figuerola que han protagonitzat el creixement dels darrers 50 anys mitjançant un model d'ocupació dispersa del territori.

Període 1990-2009

En aquests darrers anys es rehabilita el conjunt monumental del Casc Antic de Castellnou i es projecten una sèrie d'actuacions de completament de les xarxes d'infraestructures i de serveis del municipi, enfocades especialment sobre les urbanitzacions.

3.3. Evolució de la població

La població actual de Castellnou de Bages, segons les dades del padró municipal de l'any 2009 és de 1.025 habitants.

La superfície del terme municipal és de 29,21 Ha, que en funció del número d'habitants representa 35 Hab./Ha.

Per examinar l'evolució de la població en els últims anys s'ha partit dels padrons de població disponible en el moment de redactar aquest treball

Any	Població	Increment %
1998	415	
1999	474	14,22%
2000	526	10,97%
2001	542	3,04%
2002	625	15,31%
2003	670	7,20%
2004	742	10,75%
2005	791	6,60%
2006	837	5,82%
2007	907	8,36%
2008	966	6,50%
2009	1025	6,11%

Les variacions de població en aquests darrers anys fluctua entre un 6% i un 10% amb una tendència a la baixa.

La població quasi s'ha duplicat en un període de 9 anys amb una clara tendència a augmentar com es posa de manifest tant amb la demanda de compra de parcel·les com per l'increment de les llicències d'obres, si bé en aquest moments es detecta una tendència a la baixa degut a la crisi actual.

Les causes d'aquest increment son degudes a:

- a) una demanda de sòl residencial per la població del entorn resident a l'àrea urbana de Manresa i de la conurbació urbana de Barcelona derivat de l'increment del preu de l'habitatge en aquestes zones que fa inevitable la migració poblacional de les ciutats més centrals als municipis més petits
- b) una transformació del habitatge de segona residència en primera per a assolir una millor qualitat de vida.

Aquest efecte es potencia degut a la proximitat de la ciutat de Manresa. La simple observació de la taula de mobilitat obligada de residència treball reflecteix aquesta situació, 57 llocs de treball atrets i 320 de residents desplaçats a treballar fora del municipi.

En aquest apartat es determinen els naixements, defuncions, matrimonis i creixement vegetatiu i el lloc de naixement de la població.

Any	Naixements	Defuncions	Creixement vegetatiu
1997	4	0	4
1998	7	1	6
1999	5	0	5
2000	11	2	9
2001	9	1	8
2002	9	2	7
2003	13	4	9
2004	8	2	6
2005	9	2	7
2006	9	4	5
2007	19	3	16
total	103	21	82

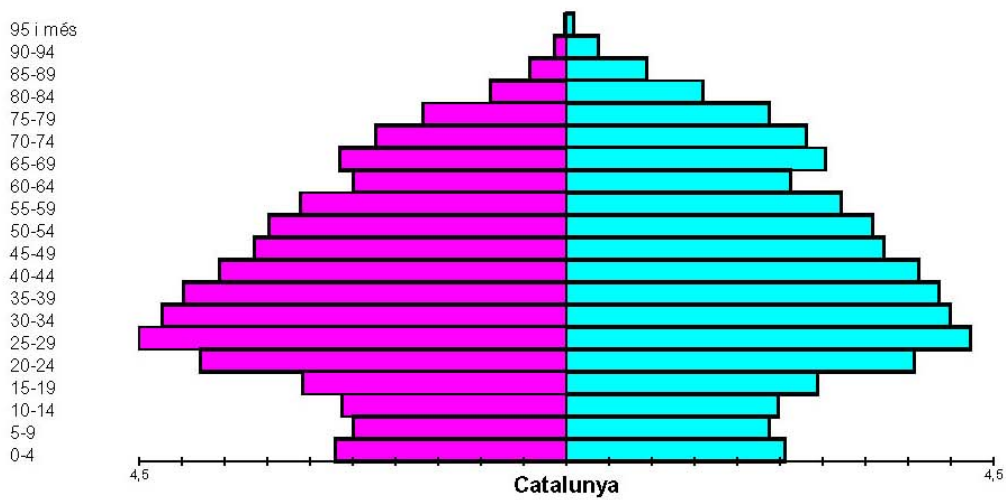
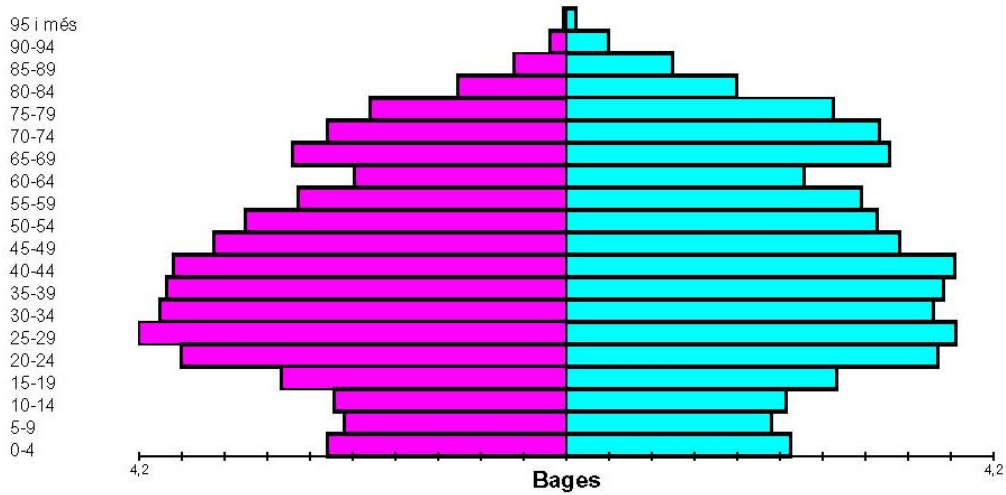
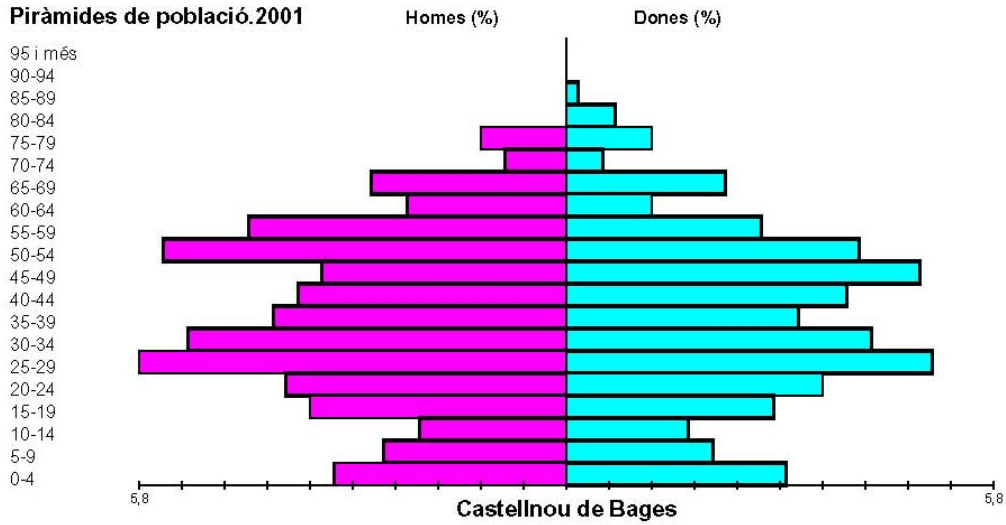
Observis que el creixement vegetatiu sempre és positiu.

Any	mateix comarca	resta província	resta Catalunya	resta d'Espanya	extrangers	total
1997	23	5	2	-1		29
1998	32	10	2	0		44
1999	42	4	0	-1		45
2000	10	0	0	0		10
2001	50	14	2	4		70
2002	45	7	0	-1		51
2003	59	7	-1	0		65
2004	38	9	0	-4		43
2005	36	11	-1	0		46
2006	44	22	0	-1		65
2007	31	9	4	0	4	48
total	410	98	8	-4	4	516

A destacar la poca incidència de la immigració estrangera i la forta incidència de la mateixa comarca.

3.4. Estructura de la població

Piràmides de població.2001



3.5. Població activa

La població activa, en funció de les dades que es disposa

ANY	Població Total	Població Activa	%	Lloc treball fora municipi	%
2001	509	345	68%	272	79%
1996	321	208	65%	158	76%

La població activa incrementa 3 punts en un quinquenni, amb més del 75% amb el lloc de treball fora del municipi.

Desglossant la població per sectors econòmics tenim :

	agricultura		indústria		construcció		serveis		total
	num	%	num	%	num	%	num	%	
2001	9	2,80%	107	33,40%	50	15,60%	154	48,10%	320
1996	12	6,70%	75	42,10%	9	5,10%	82	46,10%	178

El diferencial entre la població activa i la dels sectors econòmics correspon a l'atur.

Hi ha un lleuger decreixement de la població activa en el sector agrícola en contra del sector de la construcció que experimenta un major creixement. Es manté quasi igual, en percentatge, el sector serveis, no així en nombre absolut d'ocupats, que experimenta un fort creixement. El sector de la indústria funciona a la inversa, decreix en percentatge tot i que en nombre absolut creix.

3.6. Altres sectors econòmics

3.6.1 La construcció

Habitatges per tipus

A l'any 2001 existien 359 habitatges dins el terme municipal que segons la seva tipologia es desglossen en:

principals		no principals			total
convencionals	allotjaments	secundaris	vacants	altres	
209	0	126	24	0	359
58,20%	0,00%	35,10%	6,70%	0,00%	100,00%

Observis que mes d'un terç dels habitatges és de segona residència

Actualment el sector de la construcció té un fort increment per la demanda generada per a la construcció d'habitatges unifamiliars.

3.6.2 Evolució de l'habitatge

Habitatges construïts

		Iniciats		acabats		
		Qualificacions provisionals protecció oficial promoció priv. D.G.P.H.	Projectes visats col·legis aparelladors	Qualificacions definitives protecció oficial promoció priv. D.G.P.H.	Cèdules habilitat habitatges lliures D.G.P.H.	Certificats finals d'obra col·legis aparelladors
Castellnou de Bages	2007	0	14	0	24	30
	2006	0	33	0	25	21

3.7 Hisenda Municipal

PRESSUPOST MUNICIPAL 2007		
Concepte	€	€/hab
DESPESES		
DESPESES DE PERSONAL	157.609,00	173,77
DESPESES EN BÉNS CORRENTS I SERVEIS	336.835,00	371,37
DESPESES FINANCERES	14.842,10	16,36
TRANSFERÈNCIES CORRENTS	77.560,27	85,51
INVERSIONS REALS	1.787.302,00	1.970,56
TRANSFERÈNCIES DE CAPITAL	0	0
ACTIUS FINANCERS	0	0
PASSIUS FINACERS	0	0
Totals	2.374.148,37	2.617,57
INGRESSOS		
IMPOSTOS DIRECTES	329.900,00	363,73
IMPOSTOS INDIRECTES	124.000,00	136,71
TAXES I ALTRES INGRESSOS	1.602.547,86	1.766,87
TRANSFERÈNCIES CORRENTS	180.700,51	199,23
INGRESSOS PATRIMONIALS	7.000,00	7,72
ALIENACIÓ D'INVERSIONS REALS	0	0
TRANSFERÈNCIES DE CAPITAL	130.000,00	143,33
ACTIUS FINANCERS	0	0
PASSIUS FINANCERS	0	0
Totals	2.374.148,37	2.617,59

4.EXPECTATIVES

4.1. Planejament urbanístic vigent

4.1.1 Planejament Territorial: El Pla Territorial de les Comarques Centrals

El Pla Territorial de les Comarques Centrals qualifica el sòl no urbanitzable del terme municipal en dues tipologies:

- Sòl de Protecció Especial: Zona de sòl de valor natural i de connexió (1.526,30 ha)
- Sòl de protecció preventiva, la resta del sòl no urbanitzable

En quan a estratègies de desenvolupament estableix per nuclis històrics i les seves extensions el sistema de Millora urbana i compleció,

Article 3.9 Millora urbana i compleció

1. El Pla estableix aquesta estratègia en aquells nuclis i àrees urbanes que per la seva petita dimensió no tenen capacitat per a estructurar extensions urbanes o que no disposen de sòl físicament apte per a la urbanització o que tenen un baix nivell d'accessibilitat. L'objectiu d'aquesta estratègia és la recuperació i millora d'aquests nuclis com a patrimoni urbanístic, mitjançant el foment de la residència associada a les activitats rurals, a les activitats professionals desconcentrades, i a la segona residència de reutilització, i també als serveis turístics de qualitat i petita escala.
2. D'acord amb aquesta estratègia, els plans d'ordenació urbanística municipal corresponents se centraran en el manteniment, la reconstrucció i millora de les trames urbanes existents amb especial atenció al manteniment de la tipologia arquitectònica dominant en el lloc.

Tanmateix els plans d'ordenació urbanística municipal podran determinar, mitjançant la delimitació i l'ordenació precisa del sòl urbà d'aquestes àrees, petites extensions encaminades a la compleció de l'assentament, la regularització de la franja perimetral o, en el seu cas, a ubicar correctament un nou element d'activitat econòmica o equipament. Els petits creixements seran suficients per a atendre les necessitats internes del nucli, llevat del cas que no fos possible per les condicions físiques de l'entorn (forts pendents, talls orogràfics, riscos o incompatibilitat per protecció paisatgística aprovada).

3. Els objectius i línies d'acció de l'estratègia de millora i compleció aquí assenyalats s'han de considerar adequats també per a qualsevol nucli de petita grandària encara que s'hi hagin establert estratègies que possibiliten una major extensió de l'àrea urbana.

4.1.2 Normes Subsidiàries de Planejament (NSP) vigents

En data 13 de juny de l'any 1990, la CUC (Comissió d'Urbanisme de Catalunya) va aprovar definitivament les Normes Subsidiàries de Planejament (NSP) del municipi de Castellnou del Bages.

Les NSP del 90 plantejaven com a operacions més significatives:

a) classificació com a sòl urbà de tots els nuclis existents: nucli antic, El Serrat, Pinedes i La Figuerola

b) no preveia cap tipus de sòl apte per a urbanitzar

c) classificava com a sòl no urbanitzable la resta del territori, delimitant tres zones: agrícola, paisatgística i forestal.

c) Una reserva de terrenys per a zona comercial en el Serrat, i la delimitació de zona verda pública per els terrenys situats al sud-est la urbanització. També s'incorpora l'àmbit de l'ermita, al extrem NE, delimitant una unitat d'actuació per tal de aconseguir la cessió gratuïta de la plaça situada davant de l'ermita. En contrapartida s'admet dins de l'àmbit la construcció d'uns habitatges unifamiliars.

c) A les Pinedes, es delimiten dues unitats d'actuació, sotmeses a estudi de detall amb la finalitat d'aconseguir la cessió gratuïta dels vials existents i els de nova creació.

d) La incorporació a les tres urbanitzacions de tots els passatges existents, tant de vianants com de trànsit rodat, amb la consideració de vials públics.

e) El barri de l'Argençola es classifica com agrupació en sòl no urbanitzable.

Posteriorment es tramita i s'aprova:

a) una Modificació puntual a les NSP en el sector del Casc Antic, que preveu:

- la delimitació de l'actual cementiri i el seu àmbit de protecció perimetral d'acord amb la legislació vigent.
- la zonificació, protecció i regulació de les edificacions existents i de les proposades
- la creació de nou sòl edificable per ús residencial per a dotar d'habitants el nucli mitjançant la delimitació d'una unitat d'actuació.

b) una Modificació puntual a les NSP en el sector del Serrat que preveu l'ampliació de l'àmbit per a ubicar-hi un àrea d'equipament públic.

4.2. Comentaris sobre les NSP

El document no aborda la qüestió dels dèficits infraestructurals i de serveis que pateixen els nuclis urbans del municipi, no aporta solucions per a la xarxa viària i no planteja un estudi sobre la necessitat d'equipaments que es generarà.

4.3. Evolució urbanística real

De les determinacions del planejament no s'ha desenvolupat cap de les quatre unitats d'actuació previstes.

4.4. Planejament Complementari o derivat

Com a planejament complementari o derivat s'ha portat a terme:

- a) una modificació puntual de les NSP que ordena el nucli històric i preveu una ampliació residencial d'aquest.
- b) una modificació puntual de les NSP a la zona comercial del barri del Serrat.

- c) la consolidació d'una zona d'equipaments soci cultural i esportiva al nord del barri del Serrat en uns terrenys de sòl no urbanitzable.

4.5. Altres propostes

No existeix, a nivell de documentació, cap tipus de proposta sobre possibles actuacions complementàries al planejament vigent.

4.6. El Patrimoni

El patrimoni cultural és un dels testimonis fonamentals de la trajectòria històrica . Els béns que l'integren constitueixen una herència insubstituïble, que cal transmetre en les millors condicions a les generacions futures La protecció, la conservació, l'acreixement, la investigació i la difusió del coneixement del patrimoni cultural és una de les obligacions fonamentals que tenen els poders públics.

El patrimoni cultural català és integrat per tots els béns mobles o immobles relacionats amb la història i la cultura de Catalunya que per llur valor històric, artístic, arquitectònic, arqueològic, paleontològic, etnològic, documental, bibliogràfic, científic o tècnic mereixen una protecció i una defensa especials, de manera que puguin ésser gaudits pels ciutadans i puguin ésser transmesos en les millors condicions a les generacions futures.

Dins del terme de Castellnou de Bages hi trobem catalogats pel Departament de Cultura de la generalitat de Catalunya els següents:

a) Elements d'interès arqueològic:

Jaciment nº:	001
Nom del jaciment:	LES PINEDES
Terme municipal:	Castellnou de Bages
Comarca:	Bages
Accés:	fàcil
Coordenades i alçada:	UTM 31TCGO28294; 440 m
Data fitxa:	maig 88
Tipus de jaciment:	1.01.1
Cronologia:	7.1/ 9.1.4
Estat conservació:	4
Protecció existent:	- -
Protecció proposada:	- -
Context:	Camp de conreu llindant amb una zona e bosc, proper al camí de Santpedor a Castellnou del Bages.
Descripció:	Jaciment del tipus superficial que ha ofert unes peces molt significatives d'unes èpoques molt concretes, en principi sense una clara relació evolutiva entre elles. De l'etapa prehistòrica del Bronze Inicial hi ha dues peces. Del moment iber - romà s'han recollit tres ceràmiques i un dentar de plata.
	Atesa la manca de troballes amb context arqueològic, malgrat que no sigui tampoc, en aquesta ocasió estratigràfic.
Documentació:	- -
Règim jurídic:	3

Notes: Jaciment donat a conèixer el febrer 87 per Antoni Daura Jorba i Dolores Pardo Circuns: "el coneixement de l'alt imperi romà a la Catalunya interior. L'exemple de la comarca del Bages"

Jaciment nº: 002
 Nom del jaciment: CASA RECTORAL DE CASTELLNOU
 Terme municipal: Castellnou de Bages
 Comarca: Bages
 Accés: fàcil
 Coordenades i alçada: UTM 31TDGO37323; 500 m

Data fitxa: març 99 (J. Guàrdia)
 Tipus de jaciment: 1.07.6
 Cronologia: 10
 Estat conservació: 2
 Protecció existent: 2.5.
 Protecció proposada: - -

Context: Zona urbana, situada dins el nucli de Castellnou de Bages.

Descripció: El conjunt arquitectònic de Castellnou de Bages format per l'església de St. Andreu, el cementiri i les restes de la casa rectoral. A l'angle SE s'aixequen les restes de l'antiga rectoria. Es tracta d'un edifici de planta rectangular amb 6 divisions internes. Amb posterioritat a la neteja de la planta d'aquest edifici s'inicià la seva restauració, que es completa amb seguiment arqueològic.

Documentació: - -

Règim jurídic: 1.3.

Notes: - -

Jaciment nº: 003
 Nom del jaciment: ESGLÉSIA DE ST. ANDREU
 Terme municipal: Castellnou de Bages
 Comarca: Bages
 Accés: fàcil
 Coordenades i alçada: X: 403568, Y: 4632206; 500 m

Data fitxa: març 98, revisada per J. Guàrdia el 03-99
 Tipus de jaciment: 1.07.3; 1.02.1.2.1.
 Cronologia: 10.3.2. / 11
 Estat conservació: 1
 Protecció existent: 2.5.
 Protecció proposada: - -

Context: Zona urbana, l'església es troba dins el petit nucli urbà de Castellnou de Bages.

Descripció: El conjunt arquitectònic de Castellnou de Bages format per l'església de St. Andreu, el cementiri i les restes de la casa rectoral. El cementiri ocupa el sector de llevant i és clos per un mur que prolonga la façana N de l'església sobre la que recolza una filera de nínxols; es tracta d'un cementiri llarg, de 16 x 10 m d'ample. A l'angle SE s'aixequen les ruïnes de l'antiga rectoria

L'església és de planta basilical amb tres naus, tenint la capçalera a l'Est formada per tres absis. Les naus son cobertes amb volta de canó de mig punt; la nau central és més alta que les laterals i s'hi relaciona mitjançant arcs formers amb pilars cruciformes

Per la seva estructura, aparell i disposició dels volums, es tracta d'una església prototípica del primer romànic d'estil llombard, en la primera meitat del segle XI.

Els sondejios arqueològics practicats es van fer per documentar la fondària de la necròpolis medieval, les característiques dels enterraments i l'extensió del espai funerari associat a l'església romànica de St. Andreu. Això fou motivat per la realització d'obres a l'entorn oriental i meridional de l'església.

Es van detectar diversos tipus d'enterraments: tombes en fossa i cobertures de lloses, tots ells amb una cronologia del segle XII, mentre una tomba antropomorfa amb cobertura de llosa és datable en el segle X.

Les conclusions és que ens trobem davant d'una necròpolis medieval associada a les construccions religioses d'aquest indret.

Documentació: - -

Règim jurídic: 1.3.

Notes: - -

Jaciment nº: 004
Nom del jaciment: TURÓ AL NORD DE CAL TICÓ
Terme municipal: Castellnou de Bages
Comarca: Bages
Accés: difícil
Coordenades i alçada: X: 399650; Y: 4634600; 390 m

Data fitxa: desembre 2000 (Goretti Vila)

Tipus de jaciment: 1.10.4

Cronologia: 10

Estat conservació: 4

Protecció existent: - -

Protecció proposada: - -

Context: Erm. En el vessant solei del Bosc d'Argençola, i a peu d'un camí de terra que voreja un camp conreu pel costat nord.

Descripció: Uns 400 m després d'haver arribat al pont de Barquets, seguint la mateixa carretera BP- 4313, de Súria a Balsareny, prenem a mà dreta un trencall amb l'indicador de Cal Tico. Tot seguit però ens desviem per la pista de l'esquerra, i a uns 150 m el camí s'acosta a un petit torrent. En aquest punt cal deixar el cotxe i continuar a peu tot travessant l'esmentat torrent, que ens acostarà a un camp que cal vorejar per l'oest fins el vessant sud del turó que tenim al davant.

Del torrent fins al punt on es recull una gran quantitat de ceràmica grisa medieval, hi ha aproximadament uns 100 m en línia recta. De fet, des que s'arriba al camí rural poc fressat, al costat nord del camp, fins gairebé a la part més alta del turó, la ceràmica s'hi troba de forma molt abundant, advertint-se una gran concentració d'ella ja a peu del camí, i en el primer marge.

No s'observen estructures que pugem relacionar amb les restes ceràmiques, a excepció del marges d'antigues feixes de conreu que es troben a l'indret fins s coronar la muntanya. Entre la ceràmica que és possible observar cal destacar la presència de varies formes de vores excavades, algunes d'elles fins i tot amb decoracions incisos de ceràmica medieval.

Documentació: - -

Règim jurídic: - -

Notes: Informació oral facilitada pel Sr. Josep Rodriguez de Surià, descobridor de la troballa.

b) Elements d'interès arquitectònic:

Denominació:	1. CASTELL DE CASTELLNOU DEL BAGES. TORRE DE CASTELLNOU DE BAGES.
Terme municipal:	Castellnou de Bages
Comarca:	Bages
Barri / lloc:	prop de l'hostal La Figuera
Accés:	fàcil
Època:	principis segle XI.
Estil:	- -
Estat conservació:	estr. portants: dolent. forjats: dolent. interior: dolent. cobertes: dolent. façana: dolent.
Utilització:	
original:	torre de defensa.
actual:	ruïna.
convenient:	aturar la ruïna.
Data fitxa:	01-09-89 (M ^a Alba Oliveras)
Protecció existent:	BIC/Monument/R-I-51-5264/Lei 16/19850625/BOE
Protecció proposada:	- -
Descripció tipològica:	Torre de defensa situada dalt d'un turó. Al voltant de la torre hi ha restes d'edificacions molt malmeses que es creu que formarien part de l'estructura primitiva. La torre té una estructura circular, d'uns 12 m d'alçada i un diàmetre exterior de 703 cm mentre que el seu interior en té 213. La guixaria dels murs és de 245 cm. Consta de tres pisos que van reduint la seva alçada. No hi ha constància de cap obertura. L'aparell és obrat amb blocs de pedra disposats en filades i units amb morter gris. Està assentada en un terreny abrupte i que fa desnivell. La torre està mig derruïda i esberlada i l'estat del conjunt és d'abandó.
Règim jurídic:	particular.
Denominació:	2. CASTELLNOU DE BAGES.
Terme municipal:	Castellnou de Bages
Comarca:	Bages
Barri / lloc:	Entorn església.
Data fitxa:	05-10-89 (M ^a Alba Oliveras)
Protecció existent:	- -
Protecció proposada:	- -
Descripció tipològica:	Castellnou de Bages te dos nuclis de població: Castellnou i el seu agregat Argençola que corresponen amb la parròquia de Sant Andreu de Castellnou i de Santa Eulàlia d'Argençola. El poble de Castellnou és propietat dels P.P. Salesians d'un col·legi de Barcelona. El castell de Castellnou no apareix documentat fins a p. del segle XI, el 1001.
Règim jurídic:	- -

Denominació:	3. CAPELLA DE ST. MARGARIDA DE VILADEPOST.
Terme municipal:	Castellnou de Bages
Comarca:	Bages
Barri / lloc:	Carretera de Balsareny- Súria, km 51 (trencall mà esquerra).
Accés:	fàcil
Època:	principis segle XI.
Estil:	- -
Estat conservació:	estr. portants: bo. forjats: bo. interior: bo. cobertes: bo. façana: mitjà.
Utilització:	original: capella rural. actual: capella rural. convenient: capella rural.
Data fitxa:	05-10-89 (M ^a Alba Oliveras)
Protecció existent:	- -
Protecció proposada:	- -
Descripció tipològica:	Capella rural d'una sola nau coberta amb volta de canó, amb un absis semicircular a l'est de dimensions quasi iguals a l'amplada de la nau. En aquest s'obre una finestra de doble esqueixada. Al mur de migdia hi ha un portal amb la data de 1.646, any en que es degué construir. En aquest mateix mur vora l'absis hi ha una finestra refeta. Al cantó de ponent d'alça un campanar d'espadanya de factura i característiques diferents a les de l'església. A sota del campanar s'obre una petita finestra de mig punt. L'església fou arrebossada exteriorment i enguixada el seu interior. La capella és senzilla i no presenta cap mena d'ornamentació.
Denominació:	4. ESGLESIA DE SANT ANDREU DE CASTELLNOU.
Terme municipal:	Castellnou de Bages
Comarca:	Bages
Barri / lloc:	antic nucli de Castellnou.
Accés:	fàcil
Època:	segle XI.
Estil:	romànic.
Estat conservació:	estr. portants: bo. forjats: bo. interior: bo. cobertes: bo. façana: bo.
Utilització:	original: església parroquial. actual: església parroquial. convenient: església parroquial.
Data fitxa:	01-09-89 (M ^a Alba Oliveras)
Protecció existent:	- -
Protecció proposada:	- -
Descripció tipològica:	Església romànic del segle XI, de tres naus, essent la central més alta que les laterals. És coberta amb voltes de canó i els absis amb volta de quart d'esfera. La nau central es comunica amb la lateral mitjançant tres arcs formers que es recolzen sobre pilars cruciformes.

La capçalera és formada per un absis central i dues absidioles laterals, que presenten la típica decoració llombarda.: un fris d'arcuacions cegues organitzades en grups de 4 i separades per lesenes en l'absis central i sense lesenes en les absidioles. En aquestes s'obre una finestra de doble esqueixada, així com tres en l'absis. Actualment el portal s'obre en el mur de ponent, fruit de les reformes del segle XVI- XVIII, en les quals també construï un campanar de la torre. L'aparell és obrat amb blocs de pedra col·locats en filades.

Règim jurídic:

propietat eclesiàstica.

Denominació:

5. ESGLESIA DE SANT SALVADOR DE TORRE ABADAL.

Terme municipal:

Castellnou de Bages

Comarca:

Bages

Barri / lloc:

en un extrem de l'urbanització El Serrat.

Accés:

fàcil

Època:

finals XI, principis XIII (reformes posteriors s. XVII).

Estil:

romànic, amb força reformes

Estat conservació:

estr. portants: bo. forjats: bo. interior: bo.

cobertes: bo. façana: bo.

Utilització:

original:

capella d'un mas.

actual:

capella.

convenient:

capella.

Data fitxa:

05-10-89 (M^a Alba Oliveras)

Protecció existent:

- -

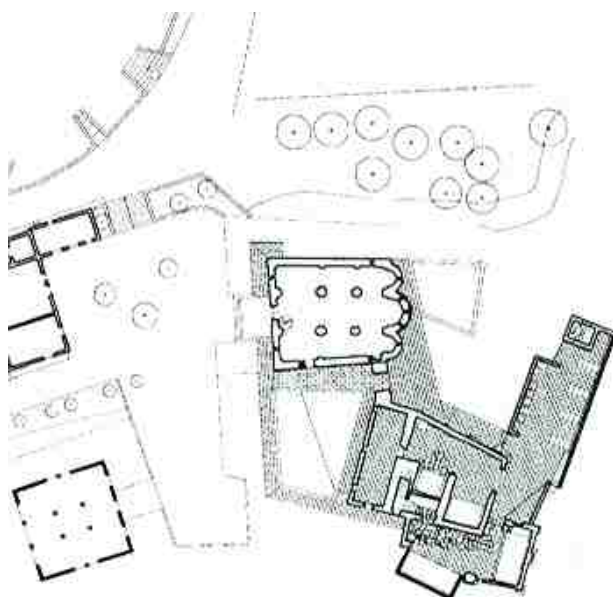

Protecció proposada: - -

Descripció tipològica:

Església originàriament romànica, però ha sofert importants reformes i restauracions, de manera que es fa difícil destriar els elements antics. La seva primitiva estructura avui encara perviu. Presenta una única nau amb un absis semicircular a sol naixent. Es creu que estaria coberta amb una volta de canó reforçada amb un arc faixo. La petita finestra del absis és totalment reformada. Es creu que la porta estaria al cantó de migdia. Al segle XVII es feren reformes i probablement s'hi adossaren uns contraforts laterals. La restauració feta darrerament ha acabat de fer perdre el caràcter romànic que aquesta capella tenia quan fou alçada. L'estat de conservació és bo.

Règim jurídic:

propietat eclesiàstica.





Tanmateix l'Ajuntament de Castellnou de Bages disposa d'un Inventari del Patrimoni Cultural de Castellnou de Bages del qual es grafien en els plànols d'informació els següents elements:

- a) edificis
- b) Conjunts arquitectònics
- c) Elements arquitectònics
- d) Jaciments arqueològics
- e) Obra civil
- f) Zones d'interès natural
- g) Espècimens botànics

Aquests elements inventariats hauran de servir de base tant per a completar del Catàleg de Bens (que contempla els bens inventariats pel Departament de Cultura de la Generalitat de Catalunya) com per la formulació del Catàleg de Masies i Cases Rurals.

5. ÍNDEX PLÀNOLS D'INFORMACIÓ

Es descriuen el plànols d'informació que s'ha utilitzat per la formulació de l'avanç. La informació es completarà en la fase de documentació definitiva per a l'aprovació inicial

TERRITORI

- I.1.1. Enmarcament territorial – Comarca i Població
- I.1.2. Enmarcament territorial – Estructura Vial
- I.1.3. Enmarcament Pla Territorial
- I.2.1. Ortofotomapa
- I.3.1. Topogràfic
- I.4.1. Mapa de pendents: El Serrat, Les Pinedes
- I.4.2. Mapa de pendents: La Figuerola - Casc Antic
- I.5.1. Usos del sòl i Elements del Paisatge

ÀREA URBANA

- I.5.2. Intensitat de l'Edificació
- I.5.3. Sòl Urbà - Espais lliures i equipaments: El Serrat, Les Pinedes
- I.5.4. Sòl Urbà - Espais lliures i equipaments: La Figuerola, Casc Antic
- I.5.5. Sòl Urbà - Espais lliures i equipaments: Casc Antic
- I.6.1. Xarxa Viària Urbana i Interurbana

EXPECTATIVES

- I.7.1. Planejament vigent – Estructura general i Orgànica del territori i Classificació del Sòl
- I.7.2. Planejament vigent - Sòl urbà – Zones i sistemes - El Serrat
- I.7.3. Planejament vigent - Sòl urbà – Zones i sistemes - Les Pinedes
- I.7.4. Planejament vigent - Sòl urbà – Zones i sistemes - La Figuerola
- I.7.5. Planejament vigent - Sòl urbà – Zones i sistemes - Casc Antic

PATRIMONI CULTURAL

- I.8.1. Patrimoni Cultural
- I.8.2. Patrimoni Cultural
- I.8.3. Patrimoni Cultural
- I.8.4. Patrimoni Cultural
- I.8.5. Patrimoni Cultural
- I.8.6. Patrimoni Cultural

SERVEIS

I.9.1 Serveis: Xarxa d'aigua en Alta Projectada

I.9.2 Serveis: Xarxa de Clavegueram

INFORMACIÓ MEDIAMBIENTAL

MA-1 Informació medi-ambiental

MA-2 Informació medi-ambiental general

MA-3 Conques hidrològiques

MA-4 Capacitat d'acollida

Castellnou de Bages, juny 2009