



COMUNICAT D'ACTUALITZACIÓ DE LA FASE D'Alerta DEL NEUCAT

S'actualitza la situació d'Alerta del Pla especial d'emergències per nevades a Catalunya (NEUCAT). D'acord amb les previsions meteorològiques emeses pel Servei Meteorològic de Catalunya, la situació passa de risc moderat a risc alt per nevades.

L'afectació s'amplia a les demarcacions de Girona i Catalunya Central i s'amplia la previsió establerta ahir per les comarques de la demarcacions de Tarragona i Barcelona. La cota de neu anirà baixant, sobretot cap al vespre, concentrant-se al litoral de Barcelona i Tarragona. Demà a la tarda el braç de precipitació es desplaçarà durant el dia cap al Nord i Est de Catalunya.

En cas que hagueu activat el vostre Pla d'Emergències, cal comunicar-ho al CECAT.

Aquest avís ja s'ha fet arribar als grups actuant.

En aquests moments es troben mobilitzats els grups actuant, que estan treballant per minimitzar la situació d'emergència.

S'emetrà un nou comunicat tan aviat com es produeixin novetats en el desenvolupament de la situació d'emergència.

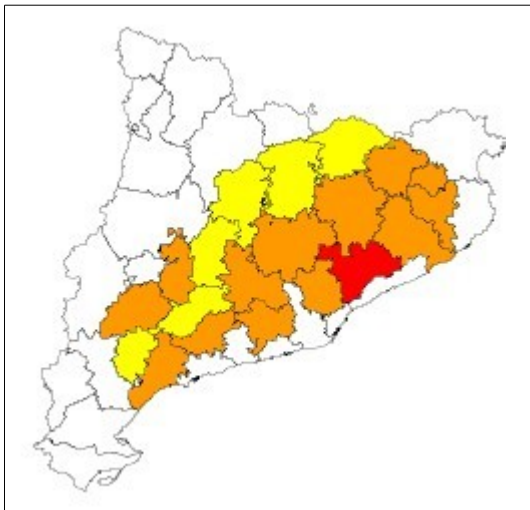
Si el vostre municipi disposa de xarxa RESCAT recordeu de tenir connectat el terminal.

Barcelona, dimecres, 01 febrer 2012

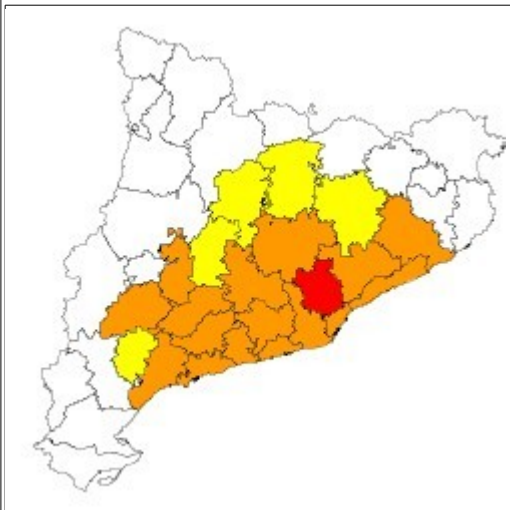
11:04 h

MAPA DE RISC PER NEVADES PREVIST PER DIMECRES 1 DE FEBRER DE 2012 A LES 13:00H

Període de 13 a 19 hores (12 a 18 T.U.)



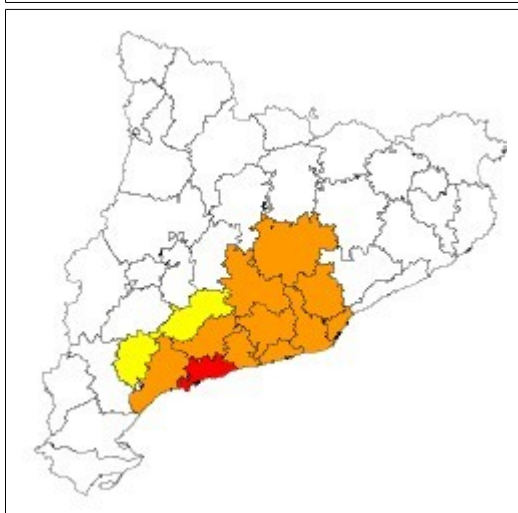
Període de 19 a 1 hores (18 a 0 T.U.)





**MAPA DE RISC PER NEVADES
PREVIST PER DIJOUS 2 DE FEBRER DE 2012 A LES 01:00H**

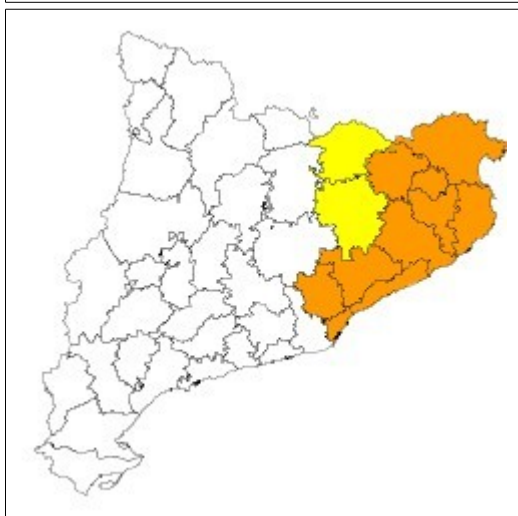
Període de 1 a 7 hores (0 a 6 T.U.)



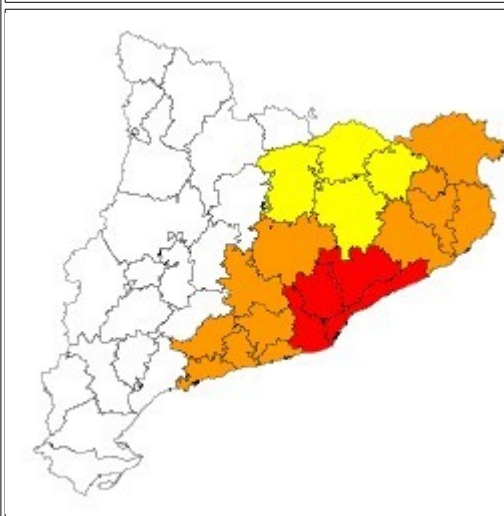
Període de 7 a 13 hores (6 a 12 T.U.)



Període de 13 a 19 hores (12 a 18 T.U.)



Període de 19 a 1 hores (18 a 0 T.U.)





Risc baix	Risc baix en general. Estan pronosticats fenòmens meteorològics relativament habituals però potencialment perillosos per algunes activitats. Cal fer seguiment de les condicions meteorològiques.
Risc moderat	Risc moderat. Estan pronosticats fenòmens meteorològics inusuals, i tenint en compte la severitat del fenomen i la vulnerabilitat de la comarca, és possible que el fenomen afecti la població, a nivell de mobilitat i/o d'activitats habituals, i/o serveis bàsics. Cal estar informat de les condicions meteorològiques i seguir els consells de les autoritats.
Risc alt	Risc alt i/o molt alt. Estan pronosticats fenòmens meteorològics inusuals i/o d'intensitat superior a l'habitual, i tenint en compte la severitat del fenomen i la vulnerabilitat de la comarca és probable que hi hagi afectació a la mobilitat de la població i/o a activitats habituals i/o a serveis bàsics. Cal estar informat de les condicions meteorològiques, seguir les indicacions de les autoritats i activar els plans d'emergència que s'escaigui.

Nota: Els mapes de risc estan elaborats en base a criteris de perillositat (informació meteorològica) i de vulnerabilitat (altitud, població i mobilitat) de la zona afectada pel fenomen meteorològic.

Les actuacions recomanades per la població es poden consultar a:

<http://www.gencat.cat/interior/riscos/nevades.htm>

ACTUACIONS PREVENTIVES EN FUNCIO DEL NIVELL DE RISC

R I S C B A I X	<p>Risc baix en general. Estan pronosticats fenòmens meteorològics relativament habituals però potencialment perillosos per algunes activitats. Cal fer seguiment de les condicions meteorològiques.</p> <p><u>Actuacions preventives recomanades:</u></p> <ul style="list-style-type: none"> • Seguir atentament la informació meteorològica i els avisos que emeti el Centre de Coordinació Operativa de Catalunya (CECAT) • Preparació de la distribució logística dels recursos del municipi fent la previsió dels mitjans disponibles i dels recursos necessaris per zones de prioritat. Per exemple, assegurar la disposició de sal al municipi i els recursos materials i personals necessaris per a repartir els fundents als punts conflictius i mantenir netes les principals vies de comunicació en cas que es compleixin les previsions meteorològiques. • Avisar els responsables municipals i als integrants dels serveis municipals. • Preveure quins serien els punts d'acollida i d'atenció a la població en cas d'una emergència per nevades. • Tallar els recs automàtics i recomanar a la població no mullar els carrers per evitar la formació de plaques de gel. • Comprovar el funcionament correcte de les emissores de la xarxa RESCAT (els municipis que en tinguin). • Determinar les actuacions relacionades amb el control del trànsit que caldria fer en cas de nevades:
---	---



- Establiment de les zones de distribució de sal (prèviament emmagatzemada) i de les rutes bàsiques a assegurar per tal que restin obertes (possibles rutes d'evacuació).
- Comprovació i senyalització del punts més conflictius (com per exemple zones d'obaga a on acostuma a formar-se gel).
- Possibles talls de camins i carreteres i establiment de rutes alternatives.
- Preveure l'habilitació d'aparcaments per a vehicles de mercaderies.

Risc moderat. Estan pronosticats fenòmens meteorològics inusuals, amb possible afectació sobre activitats habituals i/o serveis bàsics. Cal estar informat de les condicions meteorològiques i seguir els consells de les autoritats.

Actuacions preventives recomanades:

R
I
S
C

M
O
D
E
R
A
T

- Les pròpies de les situacions de risc baix.
- Seguir atentament la informació meteorològica i de l'estat de la xarxa viària, així com els avisos que emeti el Centre de Coordinació Operativa de Catalunya (CECAT).
- **En cas que el municipi disposi de pla d'emergències per nevades, valorar la possibilitat de posar-lo en PREALERTA i d'activar els procediments d'actuació previstos en el pla.**
- Alertar els serveis municipals perquè, en cas que es confirmin les previsions meteorològiques i comenci a nevar, iniciïn el més ràpidament possible les tasques que tinguin assignades.
- Avisar i mantenir informada la població de la situació de risc per nevades, donant a conèixer les mesures d'autoprotecció a prendre en cas de nevades i fent seguiment especial d'aquella població que pugui considerar-se molt vulnerable (gent gran, amb necessitats mèdiques...).
- Preveure l'obertura d'albergs d'acollida.
- Revisar l'estat dels grups electrògens.

R
I
S
C

A
L
T

Risc alt i/o molt alt. Estan pronosticats fenòmens meteorològics inusuals i/o d'intensitat superior a l'habitual, amb probable afectació sobre activitats habituals i/o serveis bàsics. Cal estar informat de les condicions meteorològiques, seguir les indicacions de les autoritats i activar els plans d'emergència que s'escaigui.

Actuacions preventives recomanades:

- Les pròpies de les situacions de risc moderat.
- **En cas que el municipi disposi de pla d'emergències per nevades, valorar la possibilitat d'activar-lo en ALERTA, iniciar els procediments d'actuació previstos al pla i informar el CECAT.**



- **Estar en contacte amb el Centre de Coordinació Operativa de Catalunya (CECAT) mentre duri la situació de risc.**
- Avaluar les necessitats de recursos (propis o aliens) per donar allotjament, menjar i serveis a les persones que poguessin necessitar-los a causa d'una emergència per nevades. Preveure les necessitats en cas d'acollida de població evacuada i/o persones sense sostre: allotjament, aliments, serveis socials, atenció sanitària...
- Avisar i alertar a les empreses subministradores de recursos bàsics del municipi per a què estiguin a l'aguait de qualsevol incidència.
- Demanar al CECAT l'activació de grups comarcals de la xarxa RESCAT sempre que sigui necessari.
- Preveure la rehabilitació dels serveis bàsics (aigua, electricitat, gas, telefonia, vies de comunicació, ...) al municipi com a conseqüència de talls en el subministrament (revisar l'estat dels grups electrògens).

ACTUACIONS A REALITZAR DURANT LA NEVADA

- En cas que el municipi disposi de pla d'emergències per nevades, valorar la possibilitat d'activar-lo en ALERTA o en EMERGÈNCIA si es produeixen afectacions importants; iniciar els procediments d'actuació previstos al pla i informar el CECAT.
- Informar la població de la situació i donar les instruccions oportunes, d'acord amb la direcció del pla NEUCAT, a través dels mitjans de comunicació.
- Recordar que el telèfon de premsa del CECAT és el 935.542.623. Us podem ajudar a difondre consells per a la població.
- Alertar els serveis municipals per tal que, quan comenci a nevar, iniciïn el més ràpidament possible les tasques que tenen assignades com, per exemple:
 - Distribuir fundents i/o netejar els carrers.
 - Comprovar i senyalitzar, si és necessari, el punts més conflictius de la xarxa viària municipal.
 - Habilitar aparcaments per a vehicles de mercaderies.
 - Controlar el trànsit.
 - Informar la població i avisar els diferents elements vulnerables.
- Avisar i alertar les empreses subministradores de recursos bàsics del municipi perquè estiguin atentes a qualsevol incidència. Preveure la rehabilitació dels serveis bàsics (aigua, electricitat, gas, telefonia, vies de comunicació, ...) al municipi, com a conseqüència de talls en el subministrament.
- Contactar amb els consells comarcals per informar-se de possibles afectacions en el transport escolar.
- Evitar tots aquells desplaçaments que no siguin estrictament necessaris. S'aconsellarà no agafar el vehicle particular si no és del tot imprescindible.
- En situació de risc imminent, dur a terme els talls d'aquelles vies comunicació de titularitat pròpia que no compleixin les mesures mínimes de seguretat per circular-hi. Si cal, declarar l'obligatorietat de l'ús de cadenes per transitar.
- Proposar possibles suspensions d'esdeveniments públics.
- En cas de necessitar mitjans i recursos, donar avís al CECAT per tal de gestionar-los.
- Informar el CECAT i els Consells Assessors Territorials, si s'han constituït, de les



afectacions de la nevada a nivell municipal (existència de nuclis aïllats per la neu, serveis bàsics afectats, infraestructures afectades, persones acollides...).

PER OBTENIR MÉS INFORMACIÓ

- Estat de la xarxa viària i mobilitat
Incidències viàries: http://www.gencat.cat/transit/marcit_n.htm
Mapa continu de trànsit: <http://mct.gencat.cat/>
Mobilitat: <http://www20.gencat.cat/portal/site/mobilitat>
- Consells autoprotecció per a la població
<http://www.gencat.cat/interior/riscos/nevades.htm>